



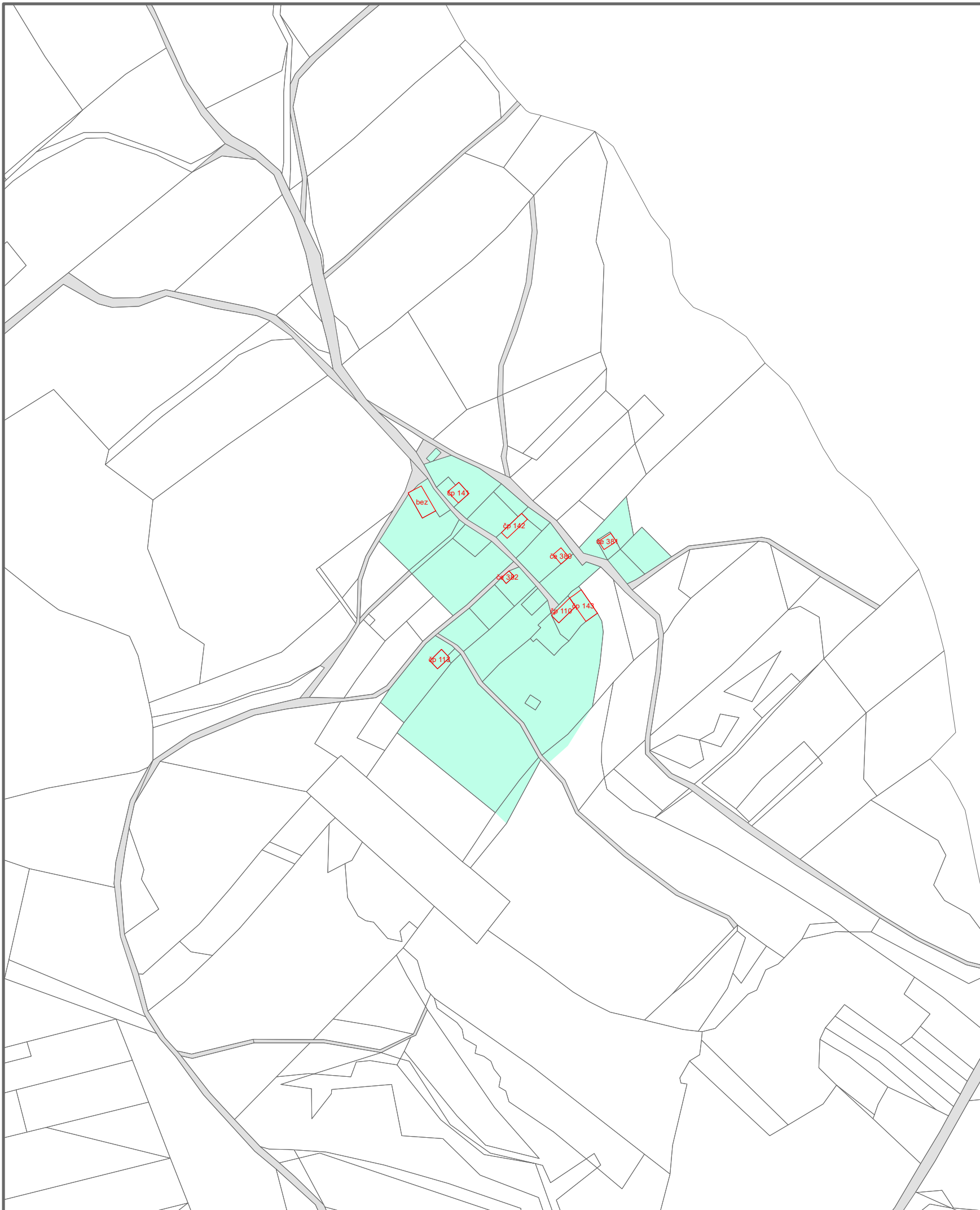


# Zababeč

## Návrh regulace zástavby

### Legenda

-  Stavební objekt
-  Hranice pozemků dle katastru nemovitostí
-  Veřejné prostory a komunikace (dle evidence v katastru nemovitostí)
-  Zastavěné území



Odpovědný projektant:  
Ing. Petr Laube  
Autorizovaný architekt pro obor územní plánování  
ČKA 03 889  
28. října 909, 277 11 Neratovice

Pořizovatel:

Objednatel:  
Obec Třebušín  
Třebušín 33  
412 01 Litoměřice 1



Název akce:

**Studie regulace zástavby  
v obci Třebušín**

Formát:

A3

Datum:

03 / 2021

Měřítko:

1 : 3 000

Číslo paré:

Etapa:

Návrh

Název výkresu:

**Návrh regulace zástavby**

Číslo výkresu:

**ZB.6**

