








Řepčice

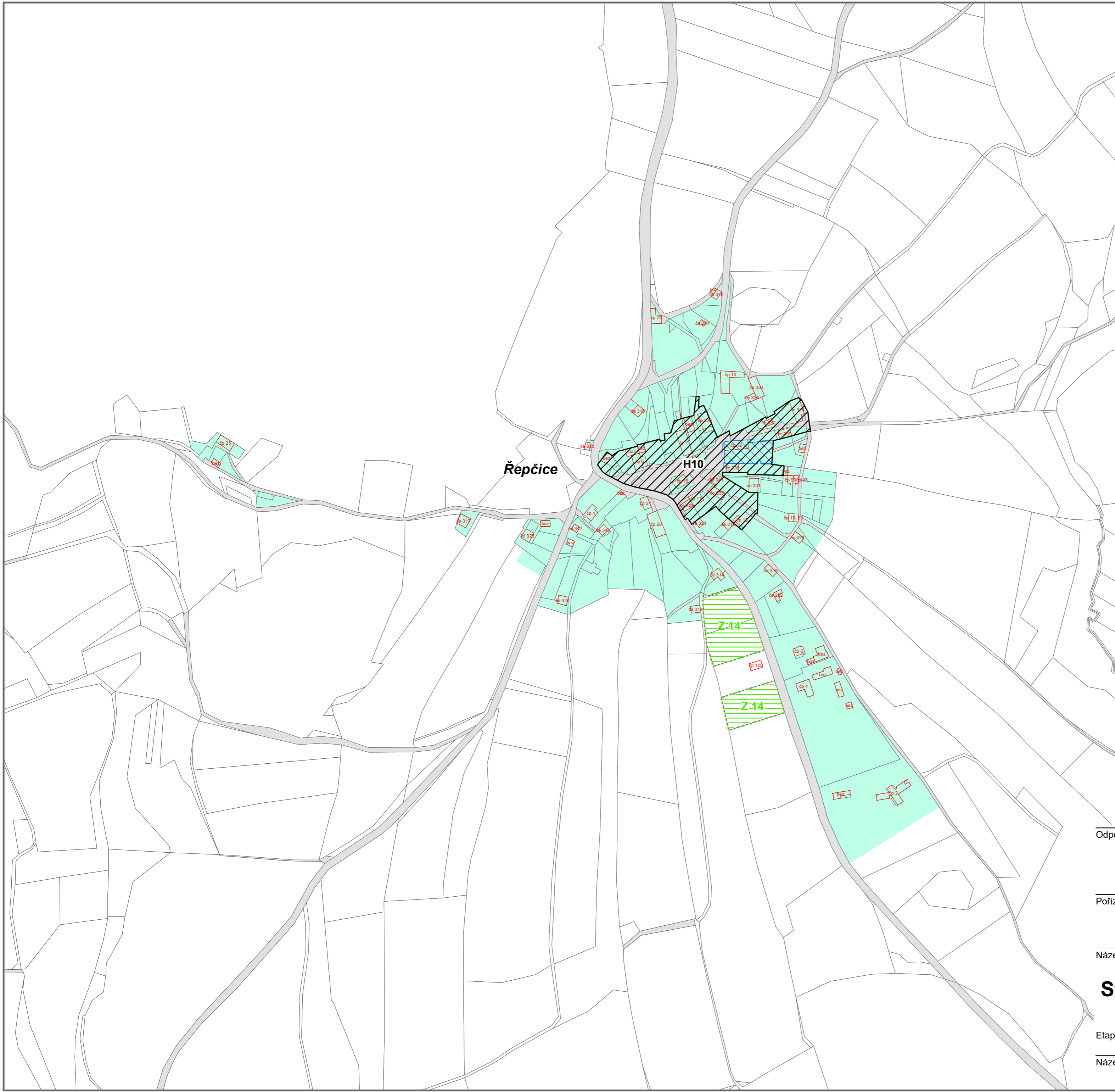
Návrh regulace zástavby

Legenda

-  Stavební objekt
-  Hranice pozemků dle katastru nemovitostí
-  Veřejné prostory a komunikace (dle evidence v katastru nemovitostí)
-  Nemovitá kulturní památka
-  Urbanisticky hodnotná území
-  Zastavěné území
-  Zastavitelné plochy a plochy přestavby navržené ÚP

Urbanistické hodnoty:
H10 Centrum Řepčic

Ozn. plochy	Max. výška zástavby	Stavební čára	Tvar a umístění hlavních stavebních objektů	Tvar střechy	Oplocení
Z14	1NP + podkrovní	Jednotná pro všechny stavební pozemky. Stavby budou umístěny na stavební čáře stanovené novostavbou č.p. 100.	Jednotná orientace pro všechny hlavní objekty. Navrhuje se orientovat podélnou osu objektu kolmo na hranu veřejného prostoru.	Sedlová	Průhledné s podezdívkou do max. výšky 0,3m nad rostlý terén o celkové výšce max. 1,6m.



Odpovědný projektant:
Ing. Petr Laube
Autorizovaný architekt pro obor územní plánování
ČKA 03 889
28. října 909, 277 11 Neratovice

Pořizovatel: Objednatel:
Obec Třebošín
Třebošín 33
412 01 Litoměřice 1

Název akce:

Studie regulace zástavby v obci Třebošín



Etapa:
Návrh

Název výkresu:
Návrh regulace zástavby

Formát: A2
Datum: 03 / 2021
Měřítko: 1 : 3 000
Číslo paré:

Číslo výkresu: **Ř.6**

