






Zadní Nezly

Výšková hladina zástavby

Legenda

-  Stavební objekt
-  Hranice pozemků dle katastru nemovitostí
-  Veřejné prostory a komunikace (dle evidence v katastru nemovitostí)

Výšková hladina zástavby

-  Jednopodlažní, jednopodlažní s podkrovím
-  Dvoupodlažní, dvoupodlažní s podkrovím



Odpovědný projektant:
Ing. Petr Laube
Autorizovaný architekt pro obor územní plánování
ČKA 03 889
28. října 909, 277 11 Neratovice

Pořizovatel:

Objednatel:
Obec Třebušín
Třebušín 33
412 01 Litoměřice 1



Název akce:

**Studie regulace zástavby
v obci Třebušín**



Formát:

A3

Datum:

03 / 2021

Měřítko:

1 : 3 000

Číslo paré:

Etapa:

Analýza současného stavu

Název výkresu:

Výšková hladina zástavby

Číslo výkresu:

ZN.2