






Všeradiště

Oplocení

Legenda

-  Stavební objekt
-  Hranice pozemků dle katastru nemovitostí
-  Veřejné prostory a komunikace (dle evidence v katastru nemovitostí)

Oplocení

-  Dřevěné, dřevené s podezdívkou
-  Kovové, drátěné, kovové a drátěné s podezdívkou



Všeradiště

Odpovědný projektant:
Ing. Petr Laube
Autorizovaný architekt pro obor územní plánování
ČKA 03 889
28. října 909, 277 11 Neratovice

Pořizovatel:

Objednatel:
Obec Třebušín
Třebušín 33
412 01 Litoměřice 1



Název akce:

**Studie regulace zástavby
v obci Třebušín**



Etapa:
Analýza současného stavu

Název výkresu:
Oplocení

Formát:

A3

Datum:

03 / 2021

Měřítko:

1 : 3 000

Číslo paré:

Číslo výkresu:

V.5